
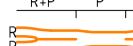










- LEGENDA:**
- 
 ŚCIEŻKA PIESZO-ROWEROWA W TERENIE SUCHYM (NAKREŚLONA KOSZKA BETONOWA)
  - 
 P - RUCH PIESZY
  - 
 R - RUCH ROWEROWY
  - 
 POMOST SPACEROWY W TERENIE ZBAGNIONYM (SZER. UŻYTKOWA 3.0 m - RUCH PIESZY)
  - 
 ŁĄCZNA DŁUGOŚĆ POMOSTÓW: 1550 m
  - 
 OGRODZENIA ISTNIEJĄCE
  - 
 OGRODZENIA DO WYBURZENIA
  - 
 ZABUDOWA DO WYBURZENIA
  - 
 GRANICA OPRACOWANIA GEODEZYJNEGO
  - 
 I ETAP REALIZACJI

WZGLĘDNE PRWA AUTORSKIE I MAPOWE DO TEJ DOKUMENTACJI  
 I NIE PRZEKAZAĆ INNYM PODMIOTOM (SAWA-TECH S.P.A.)

**SAWA-TECH**  
 PROJEKTOWANIE I WYKONAWCTWO Sp. z o.o.  
 02-111 WARSZAWA, ul. MESTRZYKA 20 | tel. 22 642 6115  
 e-mail: sawa-tech@post.pl | www.sawa-tech.pl

INWESTYCJA: BUDOWA PIESZO-ROWEROWEJ ŚCIEŻKI DYDAKTYCZNEJ W MIEJSCOWOŚCI RYBNIK

RYBNIK:  
**PZT - SKOROWIDZ RYSUNKÓW**

AUTOR PROJEKTU:  
 MGR INŻ. ARCH. MARIUSZ KRUPINSKI  
 UPR NR WA-397

MGR INŻ. ARCH. ANDRZEJ PIEKARSKI

SPRACOWAŁ:  
 MGR INŻ. ARCH. WOJCIECH KOSIŃSKI  
 UPR NR BUD. Z ART. 361 28835

FAZA: PB SKALA: 1:1000 WYKONANO: 1A  
 DATA: 2017-09-29

OPRACOWANO NA PROGRAMIE: AUTOCAD NR LICENCJA  
 N20271-61 8704860000 01105-00000-8040